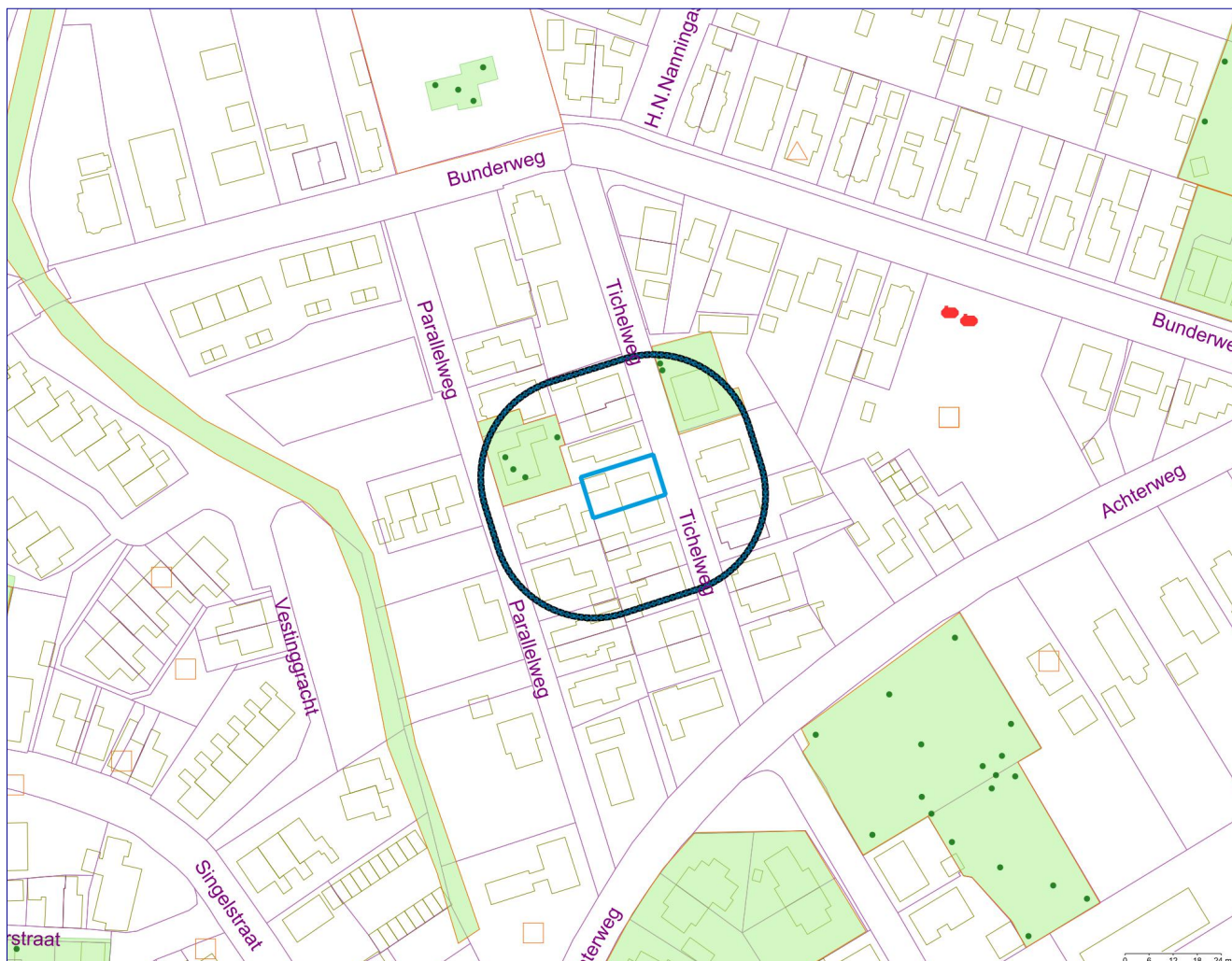










Bodem- en historische informatie

Tichelweg 7 te Bad Nieuweschans



	Geselecteerd perceel		Kadaster
	25-meter contour		Onderzoek
	Bebouwing		Locaties
Az	Huisnummer		Tankgegevens
Az	Straatnamen		Boringen

Inhoudsopgave

Gegevens binnen het geselecteerde perceel	3
Locaties	3
Tankgegevens	4
Gegevens binnen de 25-meter buffer rond het geselecteerde perceel	5
Locaties	5
RD, NS Tichelweg 4	5
RD, NS Parallelweg 9a	7
Tankgegevens	10
Luchtfoto	11
Toelichting	12
Disclaimer	13
Bijlage	14

Gegevens binnen het geselecteerde perceel

Locaties

Binnen de gemeente Oldambt zijn hierover geen digitale gegevens beschikbaar of (nog) niet ingevoerd.

Tankgegevens

Binnen de gemeente Oldambt zijn hierover geen digitale gegevens beschikbaar of (nog) niet ingevoerd.

Gegevens binnen de 25-meter buffer rond het geselecteerde perceel

Locaties

RD, NS Tichelweg 4

Locatiecode	NZ166100615
Bevoegd gezag WBB	Oldambt
Locatiecode bevoegd gezag	GR166100109
Straat	Tichelweg
Huisnummer	4
Huisletter	
Toevoeging	
Postcode	9693CH
Plaats	Bad Nieuweschans
Gemeente	Oldambt (1895)
Land-/ Waterbodem	Landbodem
Bedrijfsactiviteit + kans op bodemverontreiniging	brandstoffengroothandel (vloeibaar), NSX 423
Beoordeling Wbb	niet ernstig, plaatselijk sterk verontreinigd
Opgelegde beperkingen Wbb	
Welke vervolgactie is nodig of wordt geadviseerd?	uitvoeren NO

Onderzoeken bij locatie

Naam	
Rapportnummer	R044-4531553BZL-fwv-V01-NL
Datum rapport	20071011
Onderzoeksbureau	TAUW
Aanleiding	Landsdekkend
Conclusie	De onderzoeksconclusies kunt u vinden in het tabblad Opmerkingen. Deze kunt u vinden door op het tabblad Opmerkingen (links van dit conclusieveld) te klikken.
Opmerkingen	Zintuiglijke waarnemingen: er zijn puin, oliefilm en een brandstofgeur waargenomen. Bovengrond: minerale olie > I, rest van parameters maximaal > S Ondergrond: minerale olie > I, rest van parameters maximaal > S Grondwater: minerale olie > T, rest van parameters maximaal > S Risicobeoordeling: mogelijk bestaan er risico's voor de volksgezondheid en/of het milieu als gevolg van de gemeten waarden Bijzonderheden: er zijn zintuiglijk geen asbestverdachte materialen in de grond en/of op het maaiveld aangetroffen

Conclusie rapport: de aangetoonde verontreiniging met minerale olie moet in kaart worden gebracht, zodat de verontreiniging zowel horizontaal als verticaal kan worden afgeperkt.

Naam
Rapportnummer R004-4505335BZL-nva-V01
Datum rapport 20070607
Onderzoeksbureau TAUW
Aanleiding Landsdekkend
Conclusie
Opmerkingen

Gebruiken bij locatie

UBI-omschrijving	NSX	Onderzocht	Start activiteit	Eind activiteit	Vervallen
benzine-service-station	420	onbekend	1952	1954	onbekend
benzinepompinstallatie	320,9	Ja	Onbekend	Heden	Nee
autoreparatiebedrijf	111	onbekend	1985		onbekend
brandstoffengroothandel (vloeibaar)	423	onbekend	1925	1952	onbekend

Verontreinigingsbronnen uit het Historisch Bodembestand (HBB)

Bedrijfsnaam KLOOSTER
UBI-omschrijving benzine-service-station
UBI-klasse 7
Start activiteit
Einde activiteit
Vermelding uit de bron
Vindplaats Gemeente archief
Dossiernummer -1.777.13/135/347-77
LOC_ID 1123

Bedrijfsnaam MEIJER
UBI-omschrijving autoreparatiebedrijf
UBI-klasse 5
Start activiteit
Einde activiteit
Vermelding uit de bron
Vindplaats
Dossiernummer
LOC_ID 1123

Bedrijfsnaam Meijer E.J.P.
UBI-omschrijving autoreparatiebedrijf

UBI-klasse	5
Start activiteit	
Einde activiteit	
Vermelding uit de bron	
Vindplaats	
Dossiernummer	
LOC_ID	1123
Bedrijfsnaam	KLOOSTER
UBI-omschrijving	brandstoffengroothandel (vloeibaar)
UBI-klasse	7
Start activiteit	
Einde activiteit	
Vermelding uit de bron	
Vindplaats	
Dossiernummer	
LOC_ID	1123
Bedrijfsnaam	E.J.P. MEIJER
UBI-omschrijving	autoreparatiebedrijf
UBI-klasse	5
Start activiteit	
Einde activiteit	
Vermelding uit de bron	
Vindplaats	
Dossiernummer	
LOC_ID	1123

Besluiten bij locatie

Binnen de gemeente Oldambt zijn hierover geen digitale gegevens beschikbaar of (nog) niet ingevoerd.

Verontreinigingscontouren bij locatie

Binnen de gemeente Oldambt zijn hierover geen digitale gegevens beschikbaar of (nog) niet ingevoerd.

Saneringscontouren bij locatie

Binnen de gemeente Oldambt zijn hierover geen digitale gegevens beschikbaar of (nog) niet ingevoerd.

Documenten

Binnen de gemeente Oldambt zijn hierover geen digitale gegevens beschikbaar of (nog) niet ingevoerd.

RD, NS Parallelweg 9a

Locatiecode	NZ166100047
Bevoegd gezag WBB	Oldambt
Locatiecode bevoegd gezag	GR166100507
Straat	Parallelweg
Huisnummer	9
Huisletter	A
Toevoeging	
Postcode	9693CL
Plaats	Bad Nieuweschans
Gemeente	Oldambt (1895)
Land-/ Waterbodem	Landbodem
Bedrijfsactiviteit + kans op bodemverontreiniging	, NSX
Beoordeling Wbb	Pot. ernstig, niet urgent
Opgelegde beperkingen Wbb	
Welke vervolgactie is nodig of wordt geadviseerd?	

Onderzoeken bij locatie

Naam	Verkennend Onderzoek 1
Rapportnummer	95-10-061
Datum rapport	19951107
Onderzoeksbureau	Geomet B.V.
Aanleiding	Bouwvergunning
Conclusie	
Opmerkingen	Zintuiglijke waarnemingen: Enige puin- en kooldeeltjes Bovengrond: Licht verhoogde concentratie PAK en EOX Ondergrond: Geen verhoogde concentraties aangetroffen Grondwater: Licht verhoogde concentratie chroom en arseen Bijzonderheden: Beoordeling risico: De hypothese "onverdacht" dient te worden verworpen. Nader onderzoek is echter niet nodig. Tevens is er geen bezwaar tegen de geplande woningbouw Boorbeschrijving bij boorpunt: 2

Gebruiken bij locatie

Binnen de gemeente Oldambt zijn hierover geen digitale gegevens beschikbaar of (nog) niet ingevoerd.

Verontreinigingsbronnen uit het Historisch Bodembestand (HBB)

Binnen de gemeente Oldambt zijn hierover geen digitale gegevens beschikbaar of (nog) niet ingevoerd.

Besluiten bij locatie

Binnen de gemeente Oldambt zijn hierover geen digitale gegevens beschikbaar of (nog) niet ingevoerd.

Verontreinigingscontouren bij locatie

Binnen de gemeente Oldambt zijn hierover geen digitale gegevens beschikbaar of (nog) niet ingevoerd.

Saneringsscontouren bij locatie

Binnen de gemeente Oldambt zijn hierover geen digitale gegevens beschikbaar of (nog) niet ingevoerd.

Documenten

Binnen de gemeente Oldambt zijn hierover geen digitale gegevens beschikbaar of (nog) niet ingevoerd.

Tankgegevens

Binnen de gemeente Oldambt zijn hierover geen digitale gegevens beschikbaar of (nog) niet ingevoerd.

Luchtfoto



Luchtfoto (PDOK)



25-meter contour



Geselecteerd perceel

Toelichting

Deze rapportage is automatisch tot stand gekomen. De informatie is afkomstig uit het bodeminformatiesysteem van de gemeente Oldambt.

Alle in deze rapportage geraadpleegde informatiebronnen zijn in juli 2009 samengevoegd in één centrale database en worden daar ook in onderhouden. Hierbij is geen inhoudelijke herbeoordeling van de samengevoegde informatie op de locaties uitgevoerd. Mocht u naar aanleiding van dit rapport nog stuiten op onduidelijkheden, dan kunt u contact opnemen met de gemeente Oldambt, afdeling Cluster Ruimtelijke zaken, dhr. P. de Jonge via 0597 - 482000. Als het noodzakelijk is om een herbeoordeling uit te voeren van de locatie en eventueel omliggende locaties, dan zullen wij het dossier met eventuele aanvullende informatie opnieuw beoordelen en u voorzien van een nieuwe rapportage.

Disclaimer

De door ons in deze rapportage beschikbaar gestelde informatie dient u te interpreteren als een inschatting van de verontreinigings situatie op een bepaald moment. Omdat het veelal historische informatie betreft kunnen wij nooit 100% zekerheid geven wat de huidige kwaliteit is van grond en grondwater. De gemeente Oldambt is niet aansprakelijk voor enige schade dan wel enige andere indirecte incidentele of gevolgschade als blijkt dat in de praktijk de verontreinigings situatie anders is dan in dit rapport is vermeld. Wij attenderen u op het feit dat u als makelaar, eigenaar, toekomstig eigenaar of als derde, bij aan- of verkoop van onroerend goed een vergaande onderzoeksplicht heeft als het gaat om het vaststellen van de kwaliteit van de bodem en/of de aanwezigheid van ondergrondse brandstoftanks. Wij adviseren u om in voorkomende gevallen zelf zorg te dragen voor bodemonderzoek dan wel een onderzoek naar de aanwezigheid van een tank. De informatie uit deze rapportage kan niet worden gebruikt bij de aanvraag van een omgevingsvergunning bouw of andere gemeentelijke producten. Bij een bouwaanvraag dient elke situatie opnieuw afzonderlijk te worden beoordeeld. Het is niet uitgesloten dat de gemeente dan opnieuw bodemonderzoek eist omdat de bestaande informatie verouderd is of omdat een onjuiste onderzoeksstrategie is toegepast. Wij gaan ervan uit u hierbij voldoende te hebben geïnformeerd. Voor eventuele vragen en/of inlichtingen kunt u zich wenden tot de gemeente Oldambt.

Bijlage

1. Wet bodembescherming

De Wet bodembescherming (Wbb) schrijft voor, dat melding gedaan moet worden aan het bevoegde gezag als men een bodemverontreiniging groter dan 25m³ of een grondwaterverontreiniging groter dan 100m³ vermoed. Op zo'n melding neemt het bevoegd gezag een 'besluit' (voorlopige beoordeling van mate van ernst van eventueel uitvoeren van vervolg onderzoek) of een Wbb-beschikking (ernst en urgentie tot 2006 en daarna ernst en spoedeisendheid). Ook als een sanering is uitgevoerd neemt het bevoegd gezag over het evaluatierapport een Wbb-beschikking of 'besluit'.

Gemeenten en de Wet bodembescherming

In de meeste gevallen worden ter voorbereiding van de uitvoering van infrastructurele werkzaamheden, woningbouw, milieuvergunningen en grondverplaatsing bodemonderzoeken uitgevoerd. Bij veel van deze onderzoeken is geen bodemverontreiniging geconstateerd en bij sommige in beperkte mate waarbij het niet noodzakelijk was een melding zoals bedoeld in de Wet bodembescherming door te geven aan het bevoegde gezag Wbb. Hoewel de gemeenten formeel de uitgevoerde onderzoeken zullen hebben getoetst aan de Wet bodembescherming is het toetsingsresultaat in veel gevallen niet vastgelegd in het bodeminformatiesysteem. Wel is bij elk rapport een conclusie of opmerking opgenomen met een samenvatting van het rapport.

Bevoegd Gezag Wet bodembescherming.

De (Gedeputeerde Staten van de) provincie Groningen is bevoegd gezag in het kader van de Wet bodembescherming (Wbb) welke op 1 januari 1995 in werking is getreden.

De besluiten en beschikkingen die zijn opgenomen in deze rapportage zijn afgegeven door de (Gedeputeerde Staten van de) provincie Groningen .

Alleen beschikkingen over grondverontreiniging, voor zover de interventiewaarde zijn overschreden, zijn geregistreerd bij het Kadaster.

Het Kadaster en de Wet bodembescherming

Sinds 1995 worden ernstige gevallen van grondverontreinigingen ook geregistreerd bij het Kadaster.

Grondwaterverontreiniging en waterbodembesmettingen hoeven niet geregistreerd te worden bij het Kadaster. De registraties in het kader van de Wet bodembescherming kunt u opvragen bij het Kadaster.

NB: Als er onderzoeken en saneringen zijn uitgevoerd voor 1995 dan zijn hier geen beschikkingen op afgegeven en heeft ook geen registratie plaats gevonden bij het Kadaster.

Bedrijven en de Wet bodembescherming

Bedrijven zijn verplicht om bodemonderzoek te laten uitvoeren voor het verkrijgen van een milieuvergunning. Nieuw ontstane bodemverontreiniging (als gevolg van calamiteiten) dient direct gemeld te worden bij het bevoegd gezag. De vervuiler zorgt onverwijld voor de volledige verwijdering van de vervuiling.

De gemeentelijke archieven zijn in 90'er jaren onderzocht op afgegeven milieu- en hinderwetvergunningen sinds begin 1800 betreffende bodembedreigende activiteiten. Ook zijn de Kamer van Koophandel inschrijvingen opgenomen tot 1994. In 2004 zijn dempingen, stortplaatsen en erfverhardingen toegevoegd.

De informatie over deze mogelijke bodembedreigende (bedrijfs)activiteiten kunnen gebruikt worden voor het uitvoeren van gericht historisch en/of bodemonderzoek op een locatie. Bij ongeveer 2,5% van alle geïndiceerde locaties met mogelijke belastende (bedrijfs)activiteiten zal naar verwachting een verontreiniging zijn achter gebleven. Hoe hoger de NSX-score van de (bedrijfs)activiteit des te groter is de kans op aanwezige verontreiniging. Bij een NSX-score lager dan 100 is de kans op verontreiniging zeer gering. In ieder geval is dan in het kader van de saneringsregeling Wbb geen bodemonderzoek verplicht. Bij een NSX-score van 100-300 worden locaties aangeduid als 'Potentieel ernstig'. Locaties met een NSX-score van >300 worden aangeduid als 'Potentieel spoedeisend'.

Burgers en de Wet bodembescherming

Als burger kunt u op meerdere manieren te maken krijgen met (mogelijke) bodemverontreiniging. Veel voorkomende situaties zijn:

- Aan- of verkoop van een woning. De verkoper heeft een informatieplicht, de koper een onderzoeksplicht naar informatie die van invloed is op het nemen van het besluit tot (ver)koop. Bij aan- en verkoop van een perceel is het van belang om de

kwaliteit van de bodem te kennen. Als koper wilt u niet voor ongewenste verrassingen komen te staan en is het van belang te weten of de locatie geschikt is voor uw plannen.

- Aanvraag bouwvergunning. Indien u een bouwwerk wilt realiseren op uw perceel, dan wordt bij de behandeling van de bouwaanvraag bij de gemeente gecontroleerd of er bodemonderzoek noodzakelijk is.

Als bodemverontreiniging de bouwplannen of aan- of verkoop belemmert of als er onaanvaardbare risico's zijn voor mens of milieu moet de bodemverontreiniging aangepakt worden.

2. Welke gegevensbronnen zijn geraadpleegd voor deze rapportage?

De gegevensbronnen zijn:

1. Registraties van beschikkingen en besluiten op (mogelijke) gevallen van bodem-, grondwater- en waterbodemonverontreiniging en uitgevoerde saneringen zoals bedoeld is in het kader van de Wet bodembescherming (vanaf 1995).
2. Vermeldingen van bodemonderzoeken en bekende verontreinigingen en saneringen welke voor 1995 uitgevoerd zijn.
3. Uitgevoerde archiefonderzoeken naar mogelijk belastende (bedrijfs)activiteiten welke bodemverontreiniging hebben kunnen veroorzaken.
4. Gegevens uit luchtfoto interpretaties waarna in vergelijking met eerder genomen luchtfoto's sprake is van slootdempingen, stortplaatsen en erfverhardingen waar mogelijk verontreinigd materiaal in is gebruikt.
5. Uitgevoerde waterbodemonderzoeken en eventueel uitgevoerde baggerwerken en saneringen
6. Informatie uit bodem- en grondwateronderzoeken of partijkeuringen welke de gemeente vereist voor het afgeven van bouwvergunningen (Bouwbesluit), locatieontwikkeling of grondverplaatsing (Bouwstoffenbesluit/Besluit bodemkwaliteit)
7. Brandstoftanks welke zijn verwijderd (BOOT/Activiteitenbesluit) of nog aanwezig kunnen zijn met eventuele indicatie van aanwezige verontreiniging. (deze info is niet volledig)

3. Toelichting van gebruikte termen

Voor nadere uitleg en informatie over de gehanteerde begrippen wordt verwezen naar de begrippenlijst van de Provincie

Groningen:

<http://geoservices.provinciegroningen.nl/Blrapportage/begrippenlijst.html>